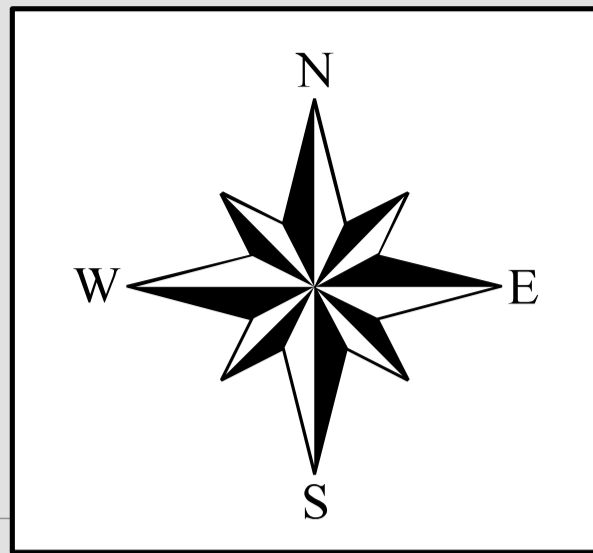


570000 575000 580000 585000 590000 595000 600000



8560000

8575000

8570000

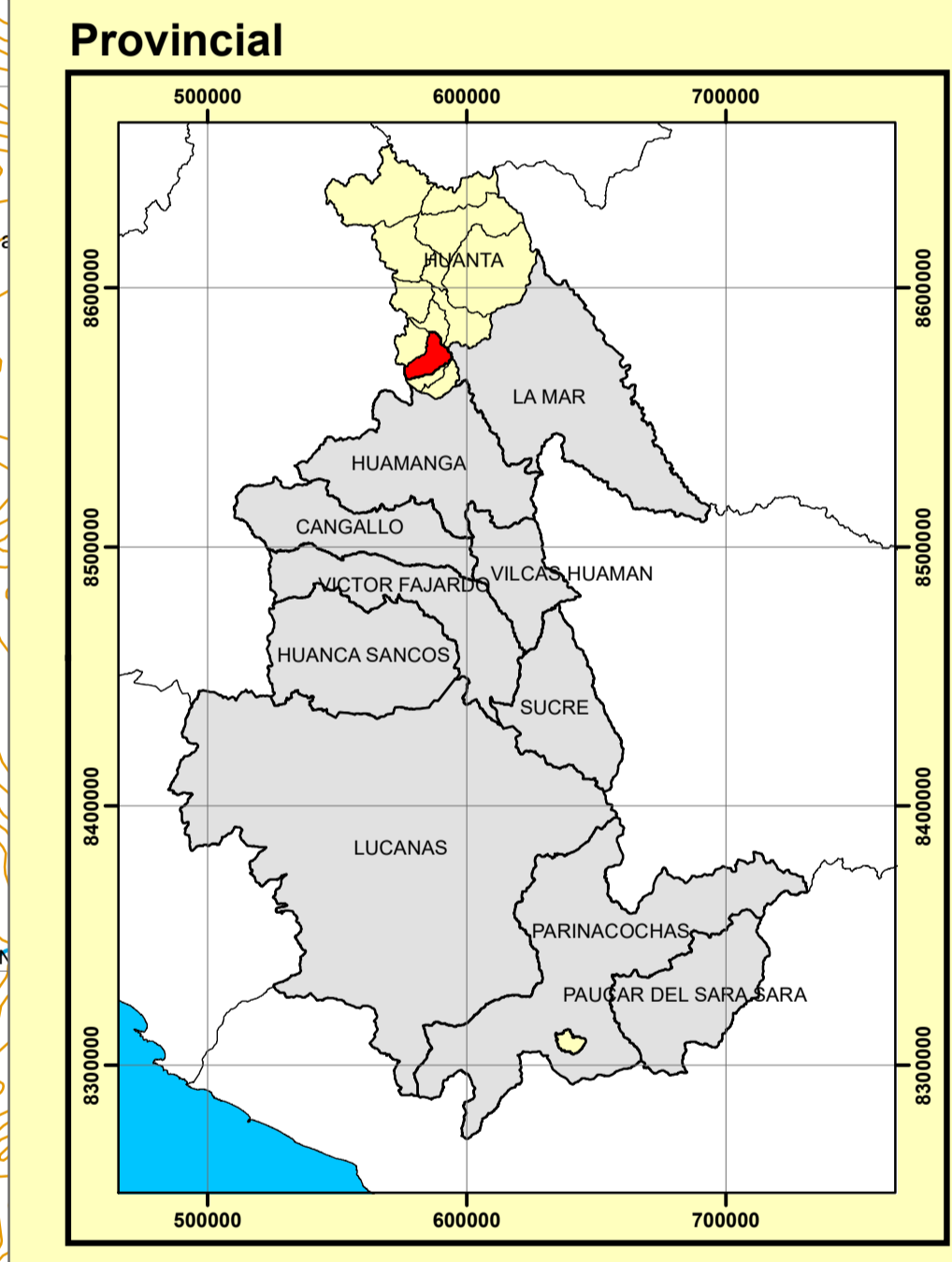
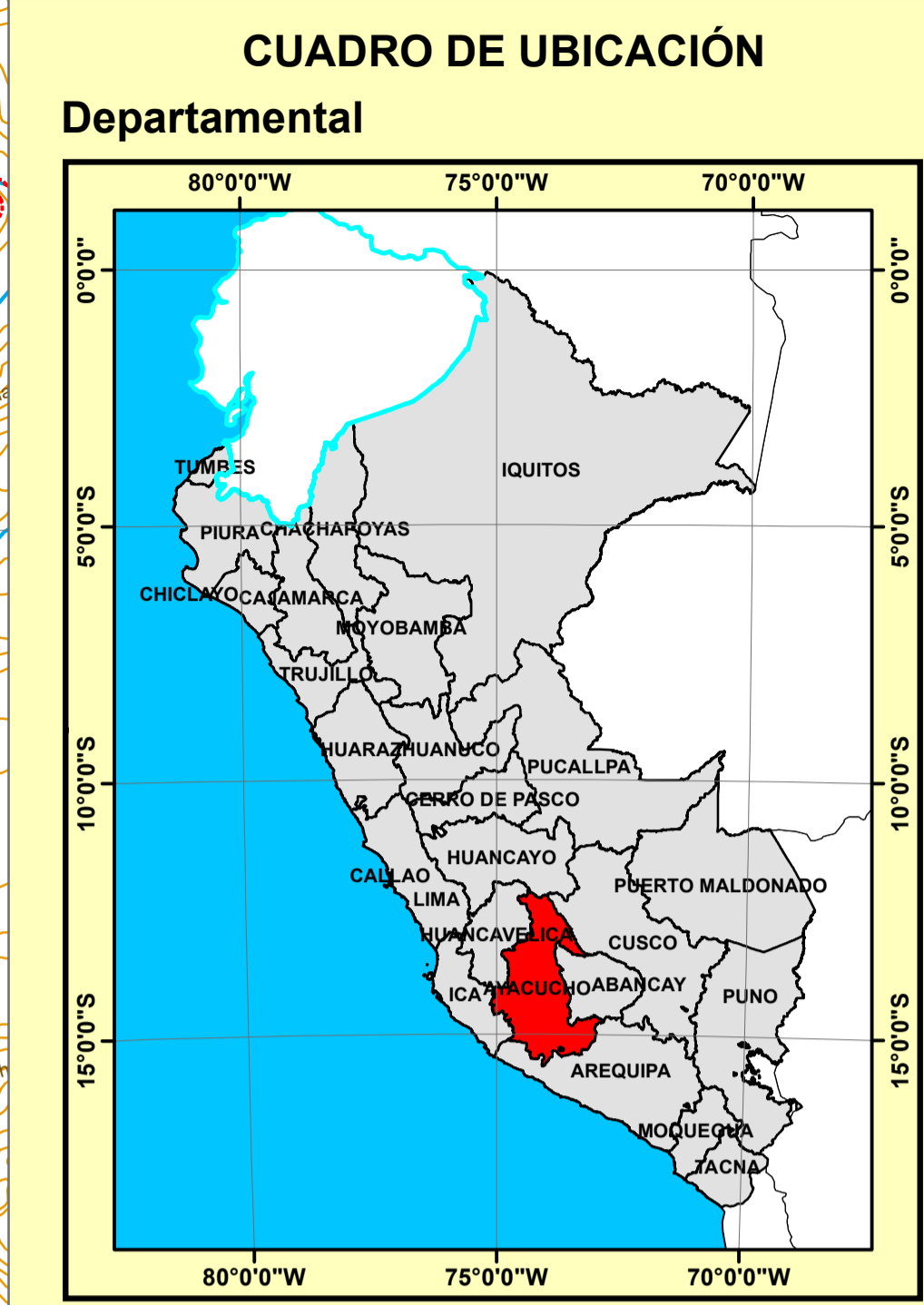
8565000

8560000

8575000

8570000

8565000



Simbolos Convencionales

Limite Distrital	Red Vial
Capitales Provinciales	NACIONAL
Capitales Distritales	DEPARTAMENTAL
Centros Poblados	VECINAL
Servicio Educativo	Red Hidrica
Nivel Inicial - Jardín	Rios y Quebradas
	Cuerpos de Agua

PROYECCIÓN UTM
ZONA 18 SUR
SISTEMA DE CUADRILLADO UTM CADA 5 KM

FUENTES

Limites	: IGN - Carta Nacional
Rios	: IGN - Carta Nacional
CCPP	: ESCALE MINEDU
Curvas	: IGN - Carta Nacional
Red Vial	: MTC
Servicios Educativos:	ESCALE MINEDU

PERÚ Ministerio de Educación

UNIDAD DE GESTION EDUCATIVA LOCAL DE HUANTA
UNIDAD DE INFORMÁTICA

SISTEMA DE INFORMACIÓN GEOGRÁFICA PROVINCIAL

Tema: **Mapa de Servicios Educativos del Distrito de HUANTA**

DATUM HORIZONTAL WGS 84	FECHA FEBRERO 2024	ESCALA 1: 40 000	LAMINA 01
-------------------------	-----------------------	---------------------	---------------------

570000 575000 580000 585000 590000 595000 600000