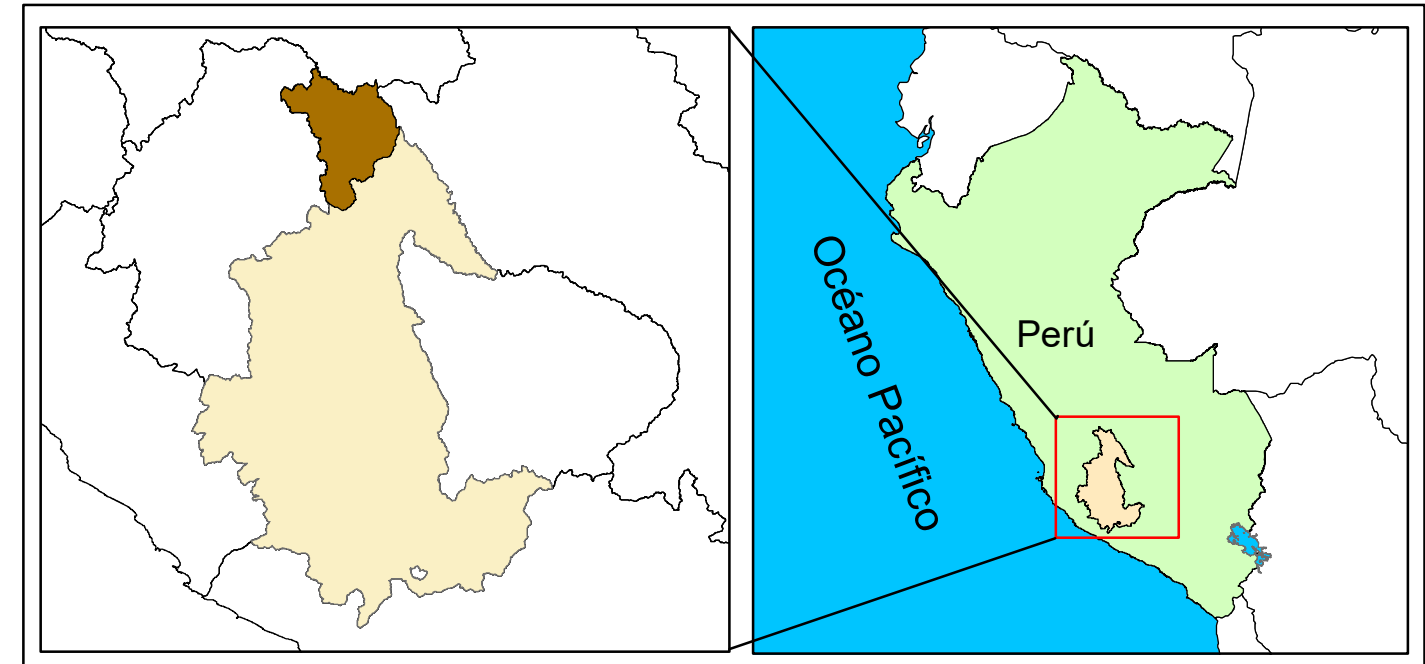
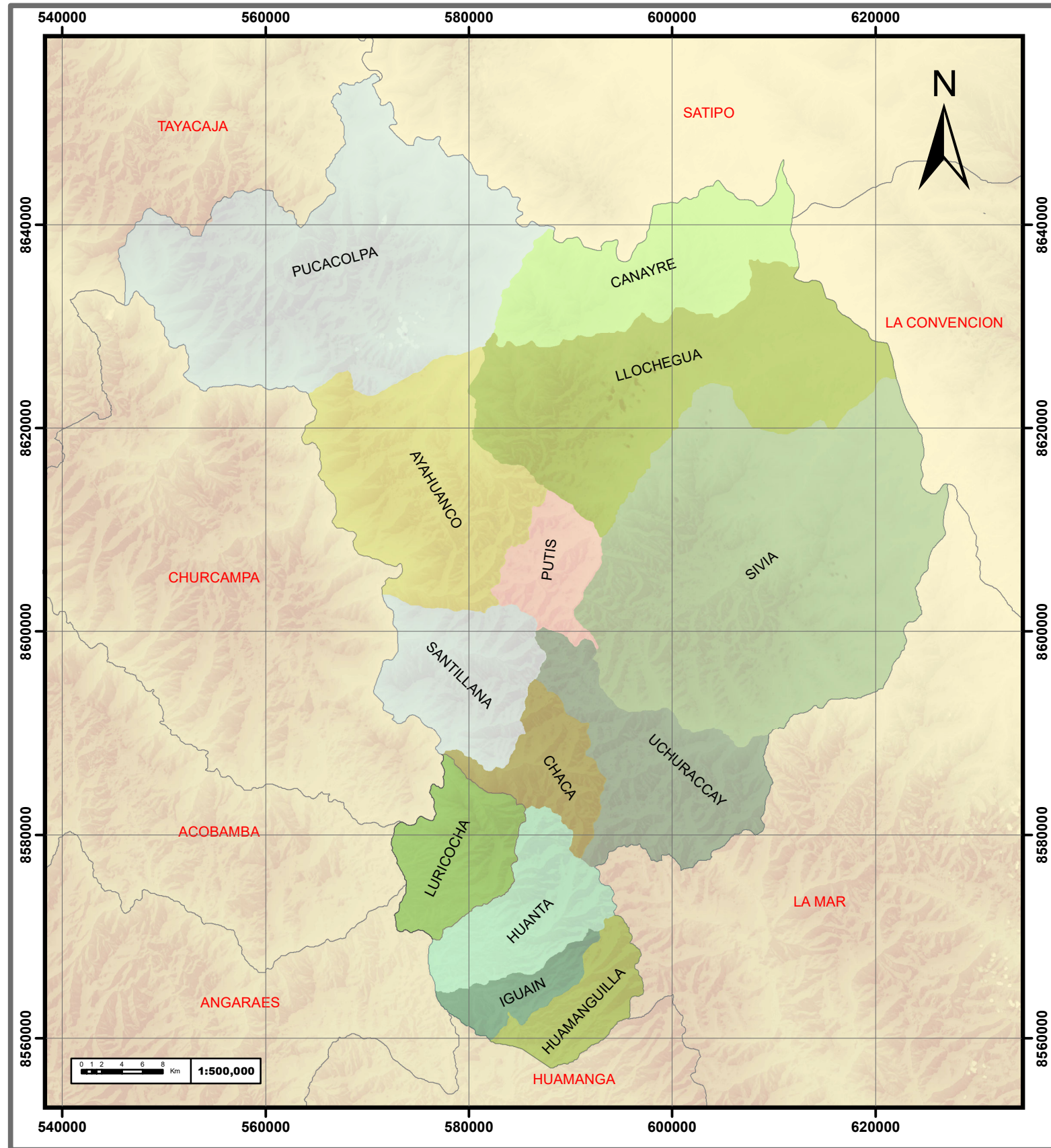



MAPA DE UBICACION DE LA PROVINCIA DE HUANTA



Parque principal Huanta

LEYENDA

- | | | | |
|---|--|---|---|
| AYAHUANCO | HUANTA | PUCACOLPA | UCHURACCAY |
| CANAYRE | IGUAIN | PUTIS | |
| CHACA | LLOCHEGUA | SANTILLANA | |
| HUAMANGUILLA | LURICOCHA | SIVIA | |



MAPA DE UBICACION Y LOCALIZACION

ESCALA: 1:500,000

FECHA: ENERO 2024

DATUM:
Horizontal WGS 84

PROYECCION UTM
ZONA 18 SUR

FUENTE:
Instituto Geográfico Nacional
IGN - Carta Nacional

REALIZADO POR:
UNIDAD DE INFORMÁTICA
Unidad de Gestión Educativa Local de Huanta

P-01