

8570000

8565000

8560000

8560000

580000

585000

590000

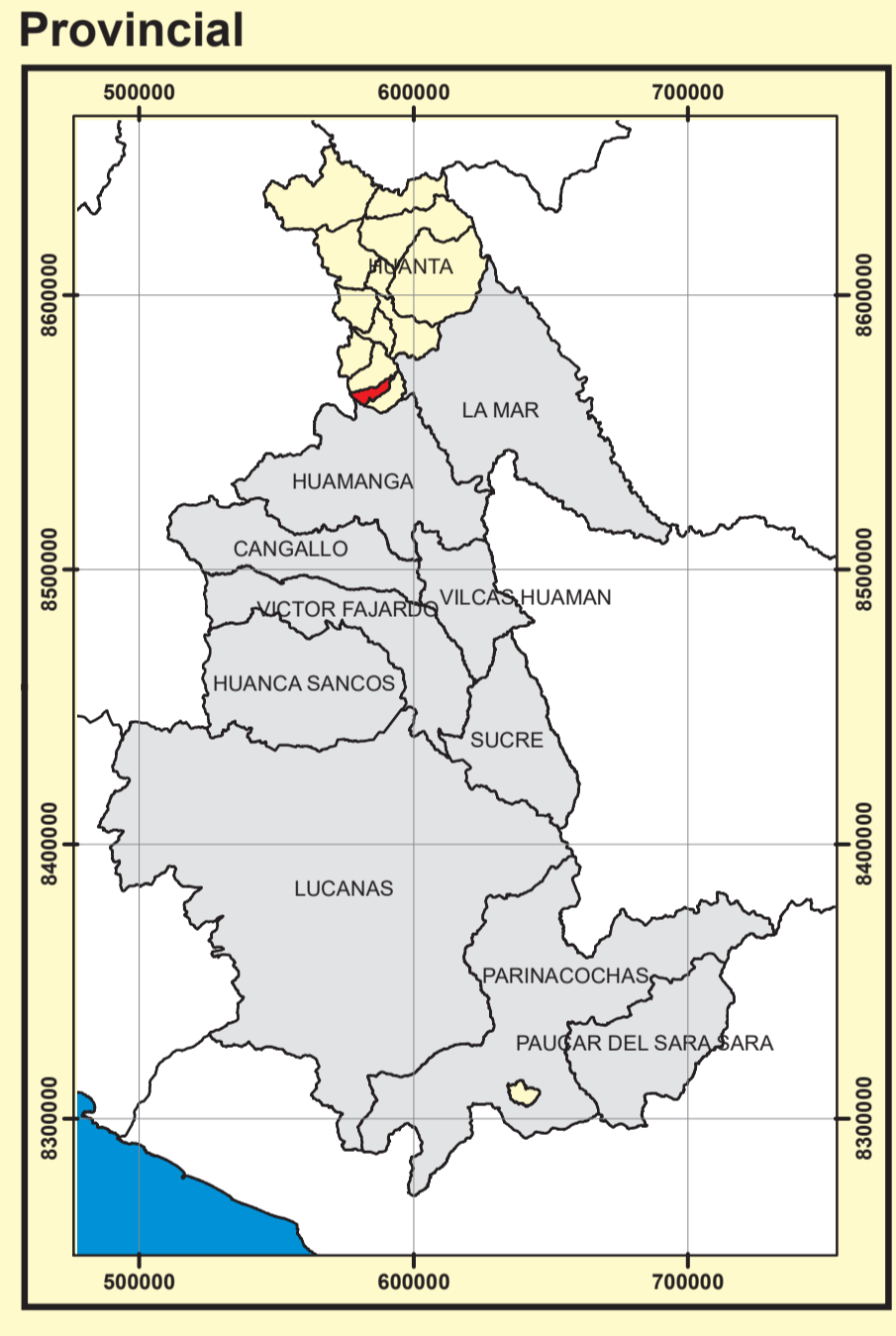
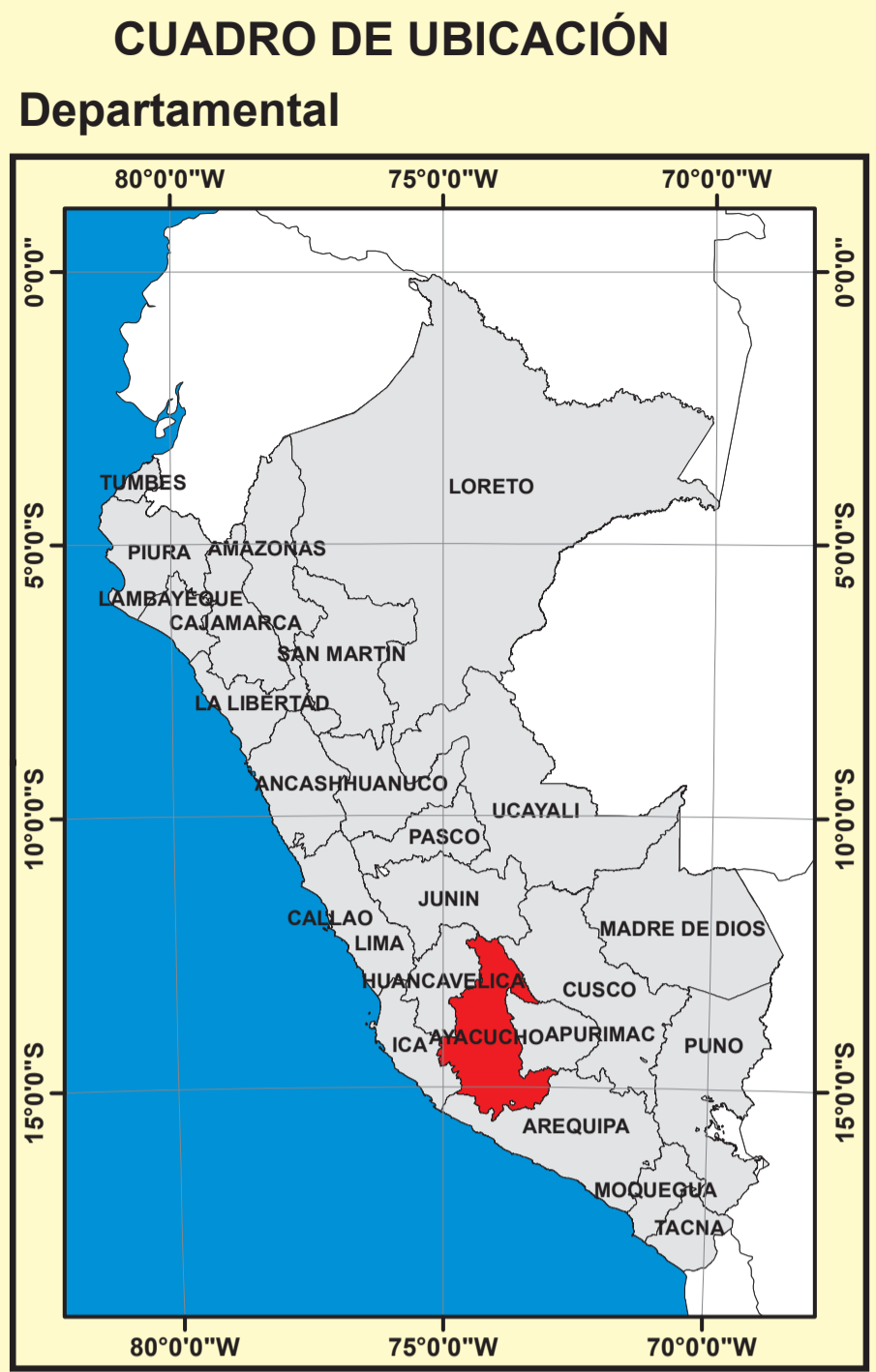

595000

8570000

8565000

8560000

8560000



Simbolos Convencionales

Limite Distrital	Red Vial
Capitales Provinciales	NACIONAL
Capitales Distritales	DEPARTAMENTAL
Centros Poblados	VECINAL
	Red Hidrica
	Rios y Quebradas
	Cuerpos de Agua

1 0.5 0 1 Km

PROYECCIÓN UTM
ZONA 18 SUR
SISTEMA DE CUADRILLADO UTM CADA 5 KM

FUENTES

Limites : IGN - Carta Nacional
Rios : IGN - Carta Nacional
CCPP : IGN - Carta Nacional
Curvas : IGN - Carta Nacional
Red Vial : MTC

PERÚ Ministerio de Educación

UNIDAD DE GESTION EDUCATIVA LOCAL DE HUANTA
UNIDAD DE INFORMÁTICA

SISTEMA DE INFORMACIÓN GEOGRÁFICA PROVINCIAL

Tema: **Mapa Político Distrital de IGUAIN**

DATUM HORIZONTAL WGS 84	Fecha: AGOSTO 2022	Escala: 1: 25 000	Lamina: 01
-------------------------	--------------------	-------------------	-------------------