


580000

585000

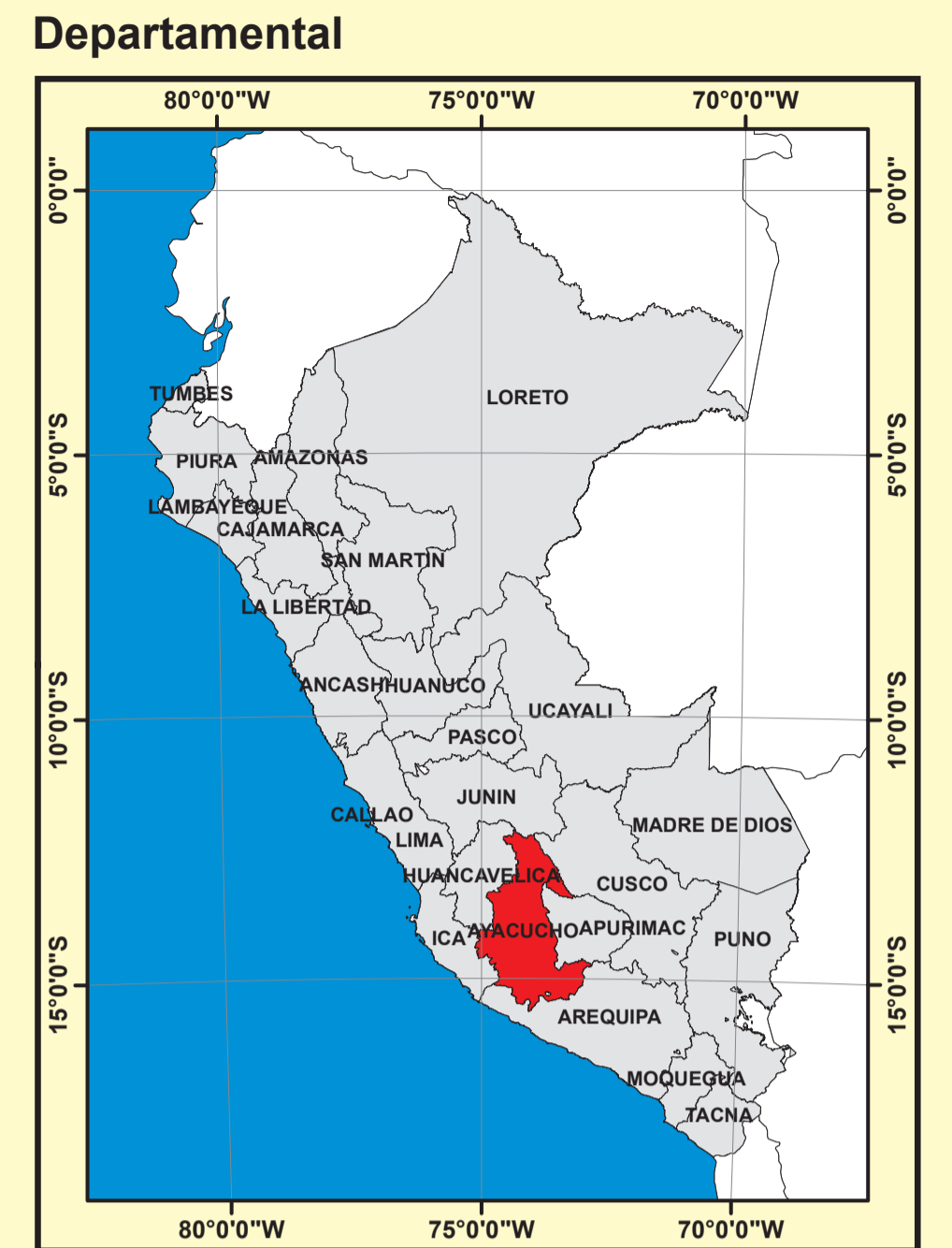
590000

595000

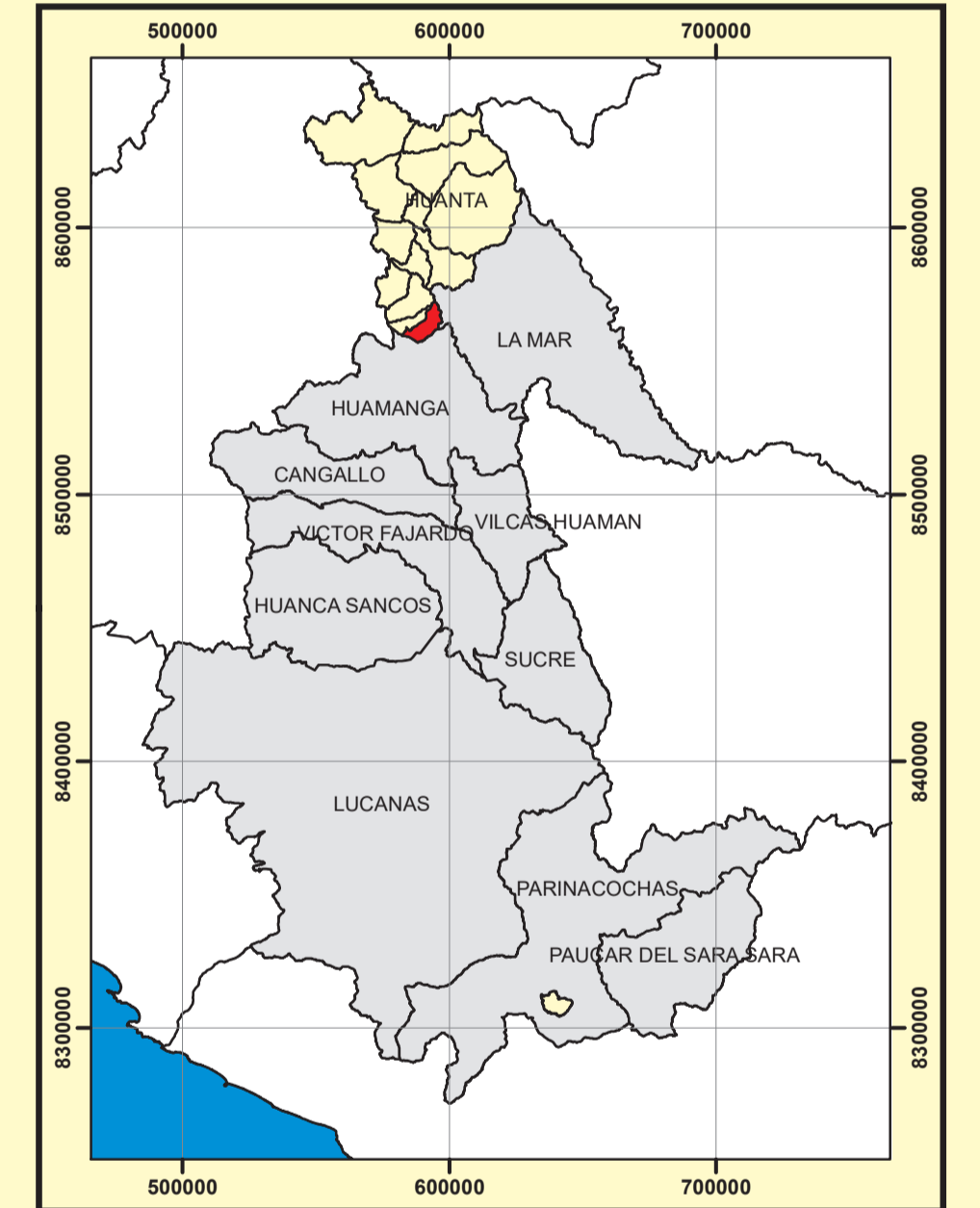
600000



CUADRO DE UBICACIÓN



Provincial



8570000

8565000

8560000

8555000

8570000

8565000

8560000

8555000

Simbolos Convencionales

- Limite Distrital
- Capitales Provinciales
- Capitales Distritales
- Centros Poblados
- Red Vial**
- NACIONAL
- DEPARTAMENTAL
- VECINAL
- Red Hidrica**
- Rios y Quebradas
- Cuerpos de Agua

1 0.5 0 1 Km

PROYECCIÓN UTM
ZONA 18 SUR
SISTEMA DE CUADRILLADO UTM CADA 5 KM

FUENTES

- Limites : IGN - Carta Nacional
- Rios : IGN - Carta Nacional
- CCPP : IGN - Carta Nacional
- Curvas : IGN - Carta Nacional
- Red Vial : MTC

PERÚ Ministerio de Educación

UNIDAD DE GESTION EDUCATIVA LOCAL DE HUANTA
UNIDAD DE INFORMÁTICA

SISTEMA DE INFORMACIÓN GEOGRÁFICA PROVINCIAL

Tema: **Mapa Político Distrital de HUAMANGUILLA**

DATUM HORIZONTAL WGS 84	Fecha: AGOSTO 2022	Escala: 1: 35 000	Lamina: 01
-------------------------	--------------------	-------------------	-------------------

580000

585000

590000

595000

600000